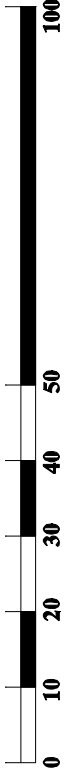




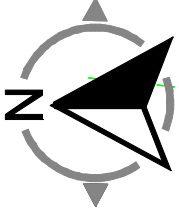
MIEJSCOWY PLAN ZAGOSPODAROWANIA PRZESTRZENNEGO
NA OBSZARZE GMINY KROŚNICE, OBEJMUJĄCEGO SVOIMI GRANICAMI
DZIAŁKĘ O NR EWID. 32 AM-2 OBRĘB ŁAZY WIELKIE

RYСУNEK PLANU

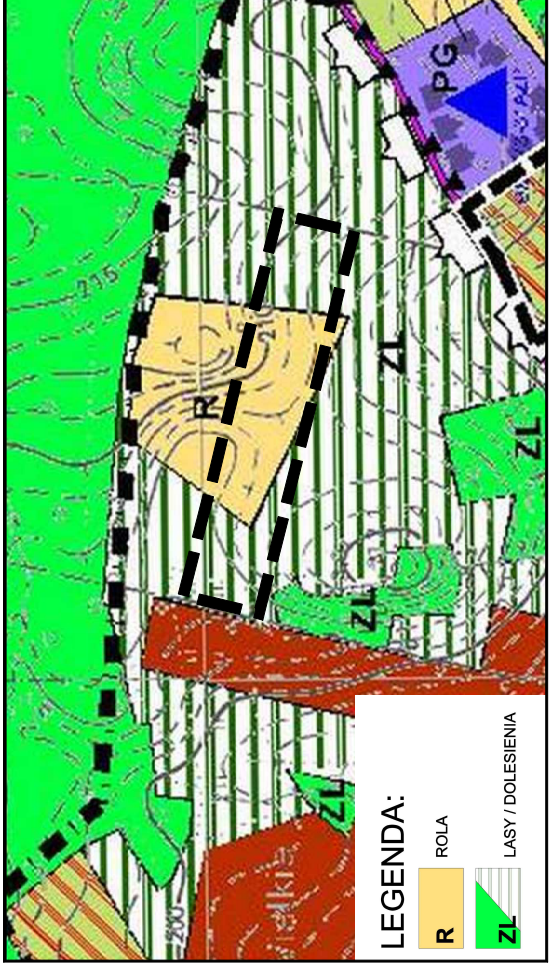
ZAŁĄCZNIK NR 1
DO UCHWAŁY NR / /2024
RADY GMINY KROŚNICE
Z DNIA 2024 r.



SKALA 1:1000



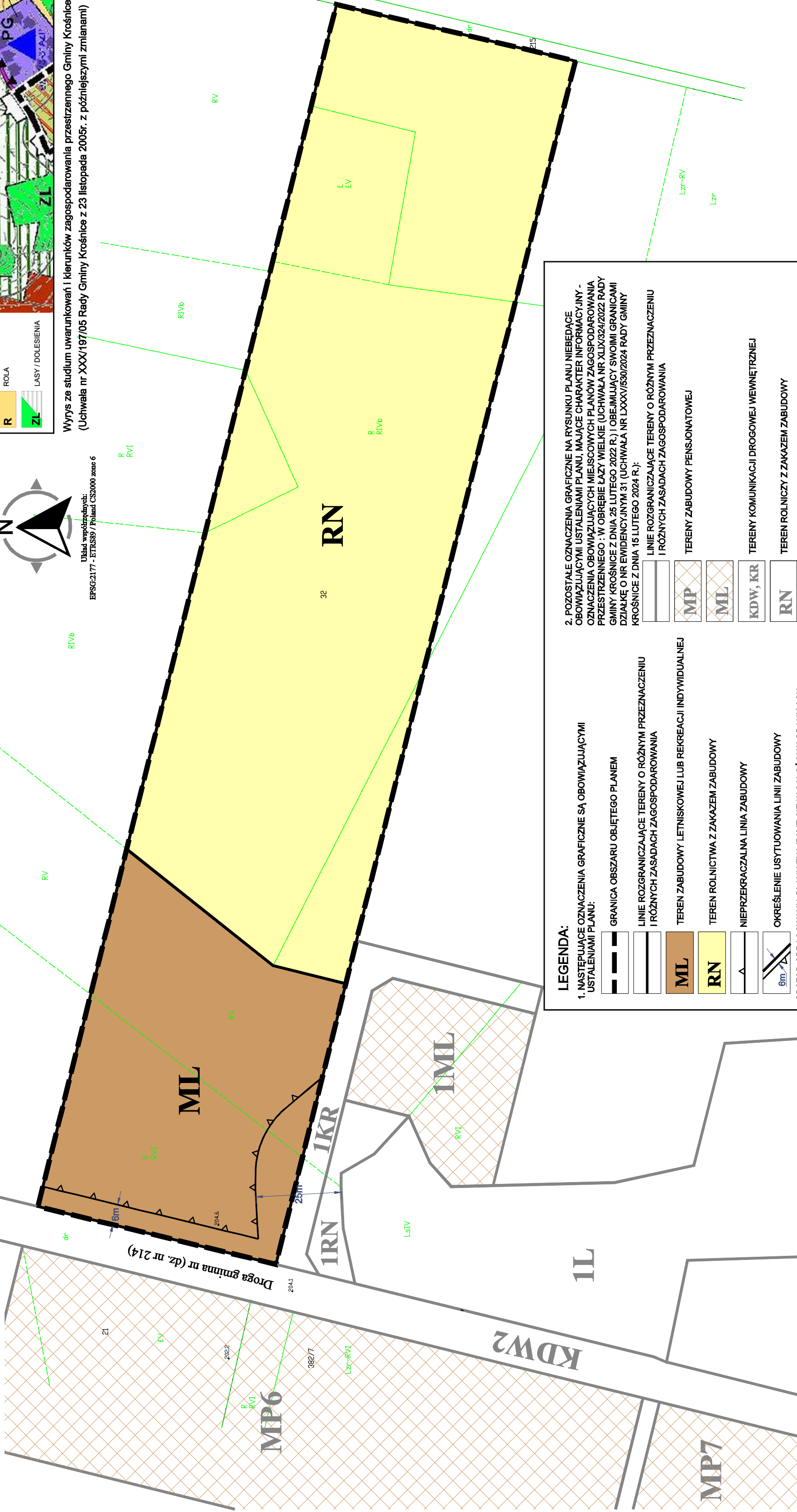
Układ współrzędnych:
EPSG:2177 - ETRS89 / Poland CS2000 zone 6



LEGENDA:



Wyrys ze studium uwarunkowań i kierunków zagospodarowania przestrzennego Gminy Krośnice
(Uchwała nr XXX/197/05 Rady Gminy Krośnice z 23 listopada 2005r. z późniejszymi zmianami)



LEGENDA:

1. NASTĘPUJĄCE OZNACZENIA GRAFICZNE SĄ OBYWIAZUJĄCYMI
USTALENIAMI PLANU:




GRANICA OBSZARU OBJĘTEGO PLANEM



LINIE ROZGRANICZAJĄCE TERENY O RÓŻNYM PRZEZNACZENIU
I RÓŻNYCH ZASADACH ZAGOSPODAROWANIA



TEREN ZABUDOWY LETNISKOWEJ LUB REKREACJI INDYWIDUALNEJ



TEREN ROLNICTWA Z ZAKAZEM ZABUDOWY



NIEPRZEKRACZALNA LINIA ZABUDOWY



OKREŚLENIE USYTUOWANIA LINII ZABUDOWY

Obszar opracowania planu znajduje się w całości w granicach:
- "OSTOJI NAD BARYCZĄ" (PLH020041)
- PARKU KRAJOBRAZOWEGO "DOLINA BARYCZY"

2. POZOSTAŁE OZNACZENIA GRAFICZNE NA RYSUNKU PLANU NIEBĄDĄCE
OBYWIAZUJĄCYMI USTALENIAMI PLANU, MAJĄCE CHARAKTER INFORMACYJNY -
OZNACZENIA OBYWIAZUJĄCYCH MIEJSCOWYCH PLANÓW ZAGOSPODAROWANIA
PRZESTRZENNEGO : W OBRĘBIE ŁAZY WIELKIE (UCHWAŁA NR XLIX/324/2022 RADY
GMINY KROŚNICE Z DNIA 25 LUTEGO 2022 R.) I OBEJMUJĄCY SVOIMI GRANICAMI
DZIAŁKĘ O NR EWIDENCYJNYM 31 (UCHWAŁA NR LXXX/530/2024 RADY GMINY
KROŚNICE Z DNIA 15 LUTEGO 2024 R.):

LINIE ROZGRANICZAJĄCE TERENY O RÓŻNYM PRZEZNACZENIU
I RÓŻNYCH ZASADACH ZAGOSPODAROWANIA

TERENY ZABUDOWY PENSJONATOWEJ

TERENY KOMUNIKACJI DROGOWEJ WEWNĘTRZNEJ

TEREN ROLNICZY Z ZAKAZEM ZABUDOWY

TEREN LASU